

第13層

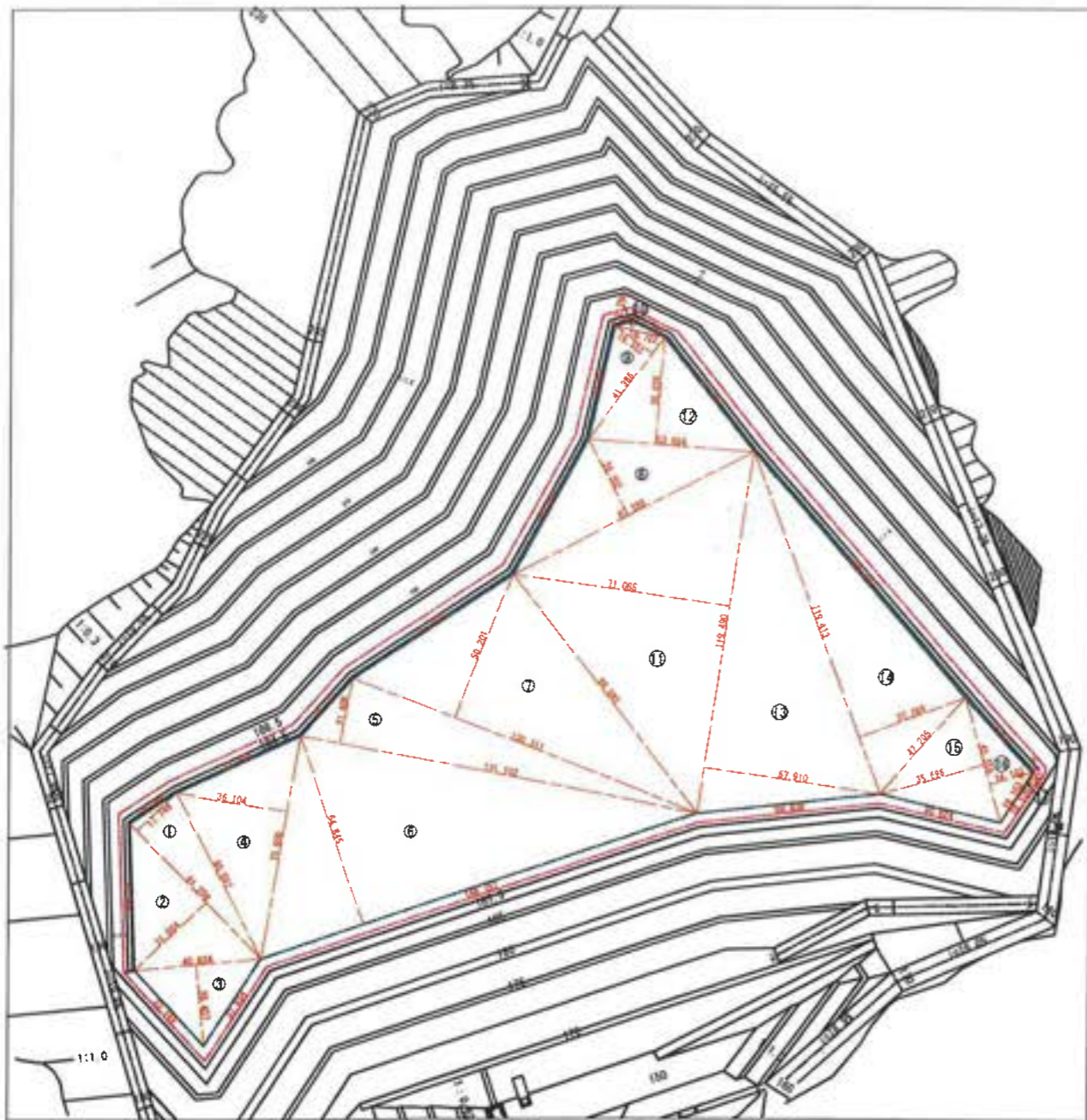
標高 184.5~186.5

Ⅲ-2-2埋立計画図 第13層

S=1:1000



EL184.5



配号	長さ	高さ	積面積 m ²
1	61.208	17.749	1086.381
2	61.208	31.904	1952.780
3	40.824	26.437	1079.264
4	73.600	38.194	2857.254
5	131.102	21.605	2832.459
6	148.757	64.845	9546.148
7	120.211	50.201	6034.712
8	87.588	28.202	2470.157
9	41.385	15.333	634.572
10	16.722	2.785	46.587
11	119.490	71.085	8493.947
12	53.894	35.035	1888.176
13	119.490	57.910	6919.666
14	119.413	37.289	4450.403
15	42.256	35.585	1504.102
16	42.256	14.107	596.105
17	19.153	0.535	10.247
積面積 m ²			52302.960
面積 m ²			26151.490

EL186.5



配号	長さ	高さ	積面積 m ²
1	69.044	19.408	1340.006
2	69.044	34.438	2377.121
3	46.116	29.783	1373.473
4	79.125	37.290	2950.571
5	135.831	21.841	2966.685
6	147.386	72.273	10643.185
7	125.894	51.003	6426.072
8	83.634	28.657	2383.270
9	47.328	21.332	1004.808
10	25.095	4.186	104.546
11	125.674	73.117	9181.602
12	61.531	34.880	2148.701
13	125.674	56.881	7148.463
14	122.780	45.233	5588.841
15	48.801	33.374	1622.010
16	48.390	14.368	696.480
17	21.748	1.023	25.829
積面積 m ²			58899.978
面積 m ²			29249.980

工事名	着床環境整備センター増設工事
図面名	Ⅲ-2-2埋立計画図 第13層
縮尺	S=1/1000
図面番号	全業の内第 30 号
作成日	平成28年 月
審査	
専業主	新井総合建設株式会社

第14層

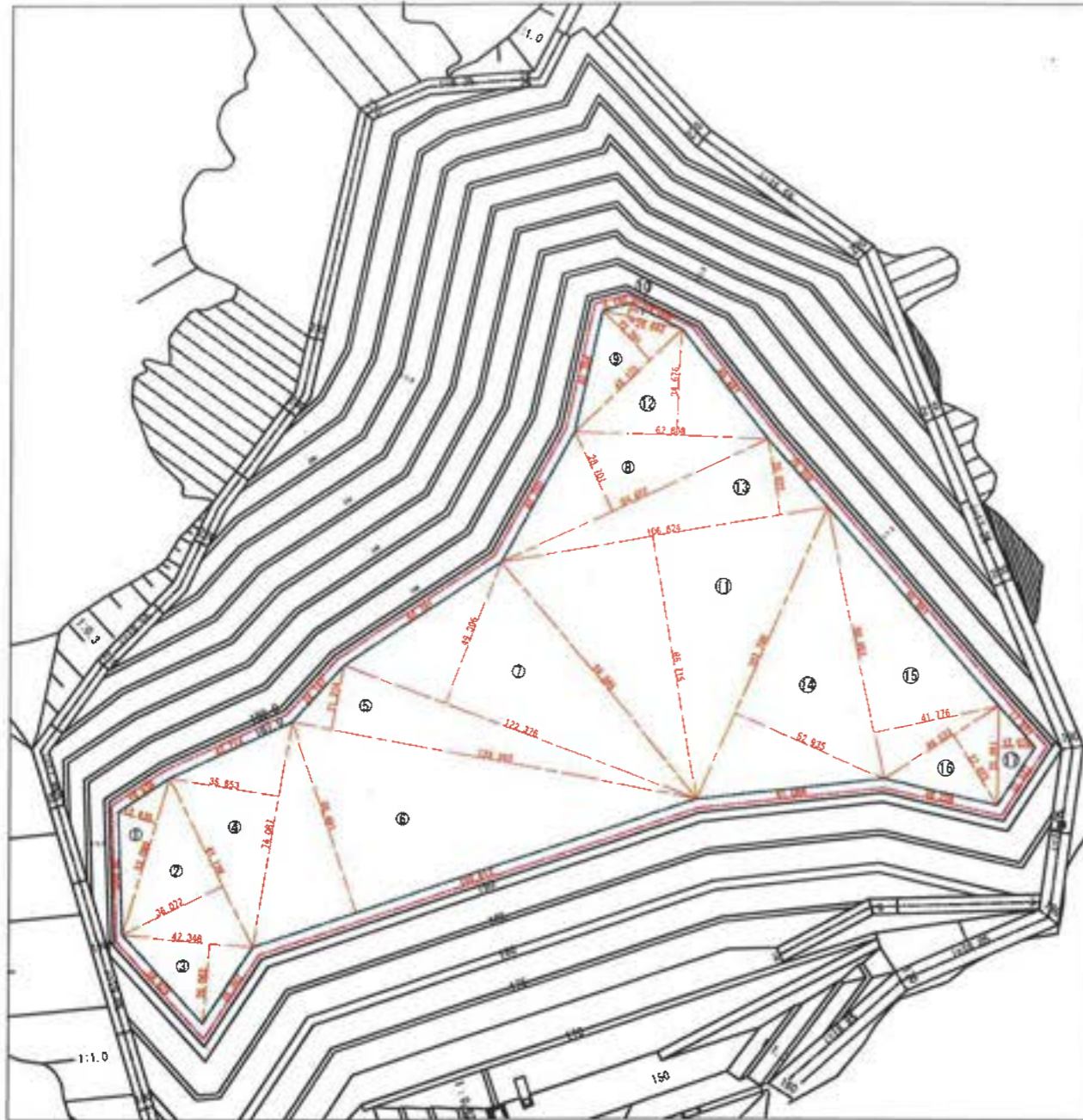
標高 187.0~189.0

Ⅲ-2-2埋立計画図 第14層

S=1:1000

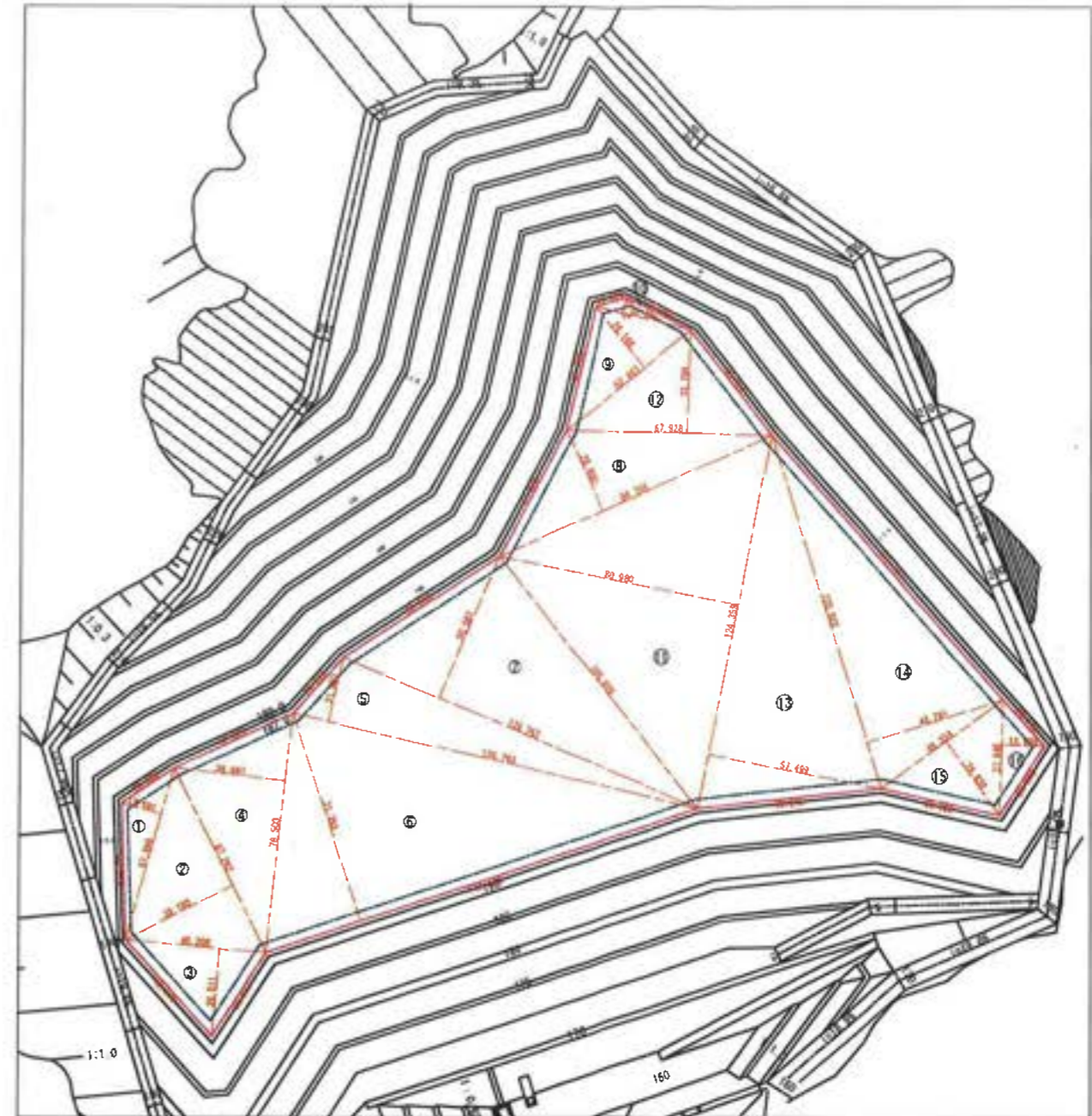


EL187.0



記号	底辺	高さ	埋面積 m ²
1	53,080	12,835	681,410
2	61,138	34,072	2205,406
3	42,348	25,043	1103,716
4	74,087	35,652	2641,424
5	133,257	21,214	2826,914
6	150,813	95,441	9989,354
7	122,379	49,306	6033,871
8	94,652	28,701	2718,607
9	48,125	22,381	1076,123
10	26,642	4,376	116,559
11	106,624	96,715	8245,900
12	62,808	34,976	2177,930
13	106,624	25,022	2667,948
14	103,799	52,935	5484,802
15	90,461	41,776	3778,099
16	44,532	27,072	1205,597
17	32,251	12,079	389,540
埋面積 m ²			54232,016
面積 m ²			27116,008

EL189.0



記号	底辺	高さ	埋面積 m ²
1	57,999	12,581	787,684
2	67,262	39,180	2635,325
3	46,208	26,511	1317,436
4	78,603	36,667	2878,470
5	136,782	21,453	2924,620
6	149,442	71,252	10662,135
7	126,757	65,587	8348,878
8	98,716	28,800	2844,172
9	52,482	26,746	1371,671
10	32,635	5,197	170,643
11	124,389	85,890	10703,592
12	67,928	33,788	2295,151
13	124,389	67,499	7150,518
14	120,822	46,781	5656,852
15	46,354	29,830	1472,230
16	27,645	13,926	524,621
埋面積 m ²			59121,999
面積 m ²			29561,000

工事名	新環境整備センター増設工事
図面名	Ⅲ-2-2埋立計画図 第14層
縮尺	S=1/1000
図面番号	全 業の内第 31 号
作成日	平成28年 月
審査	
事業者	新井総合建設株式会社

第15層

標高 189.5~191.5

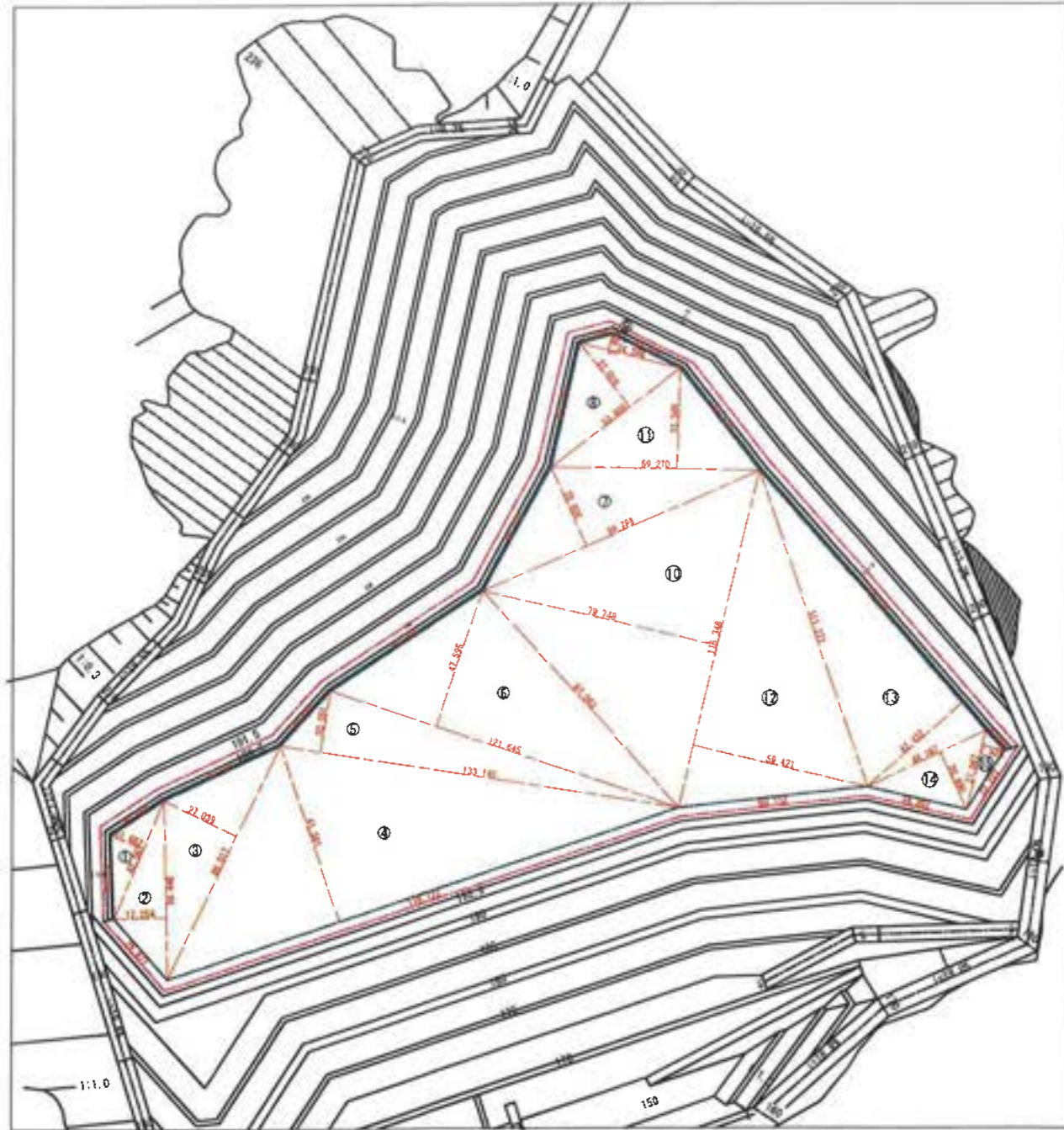
Ⅲ-2-2埋立計画図 第15層

S=1:1000



EL189.5

EL191.5



EL189.5

区号	底辺	高さ	積面積 m ²
1	42.507	11.852	495.717
2	50.448	17.254	1025.716
3	85.017	27.039	2325.814
4	178.123	61.581	10958.931
5	133.161	20.551	2736.592
6	121.645	47.585	5789.894
7	99.789	28.806	2874.493
8	53.605	27.018	1448.300
9	34.384	5.400	185.674
10	115.348	79.748	9198.772
11	68.210	33.549	2321.925
12	115.348	59.421	6854.094
13	115.126	42.437	4885.076
14	44.167	20.990	927.055
15	27.067	7.528	203.760
積面積 m ²			52241.574
面積 m ²			26120.797

EL191.5

区号	底辺	高さ	積面積 m ²
1	47.040	12.774	600.889
2	66.816	19.291	1288.947
3	91.815	28.402	2607.730
4	178.788	68.949	12398.802
5	137.677	20.819	2866.297
6	127.211	48.536	6174.313
7	106.037	28.707	3043.881
8	57.198	10.504	548.267
9	40.733	28.878	1632.382
10	121.674	85.795	10439.021
11	76.920	32.924	2532.514
12	121.674	69.478	8453.665
13	101.239	27.618	2795.019
14	53.354	38.149	2035.402
15	53.354	18.274	974.991
積面積 m ²			58291.191
面積 m ²			28195.599

工事名	岩津環境整備センター増設工事		
図面名	Ⅲ-2-2埋立計画図 第15層		
縮尺	S=1/1000		
図面番号	全 圖の内第 32 号		
作成日	平成28年 月		
製 表			担当
事業主	新井総合建設株式会社		

第16層

標高 192.0~194.0

Ⅲ-2-2埋立計画図 第16層

S=1:1000

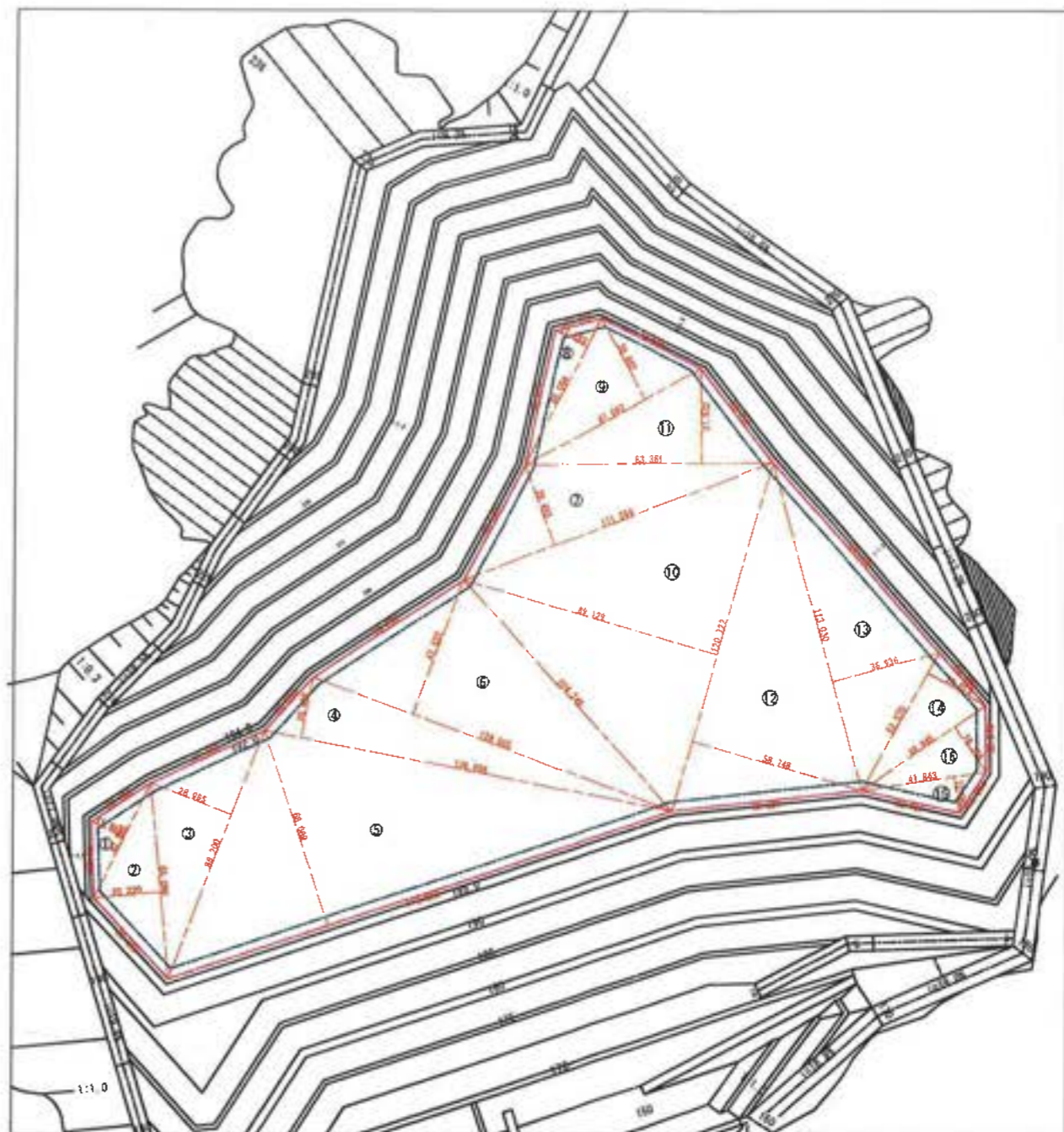


EL192.0



EL192.0			
記号	底辺	高さ	積算積 m ²
1	37.910	10.653	403.655
2	58.978	21.298	1256.999
3	83.068	28.129	2336.620
4	175.289	62.177	10888.844
5	135.333	20.174	2730.208
6	123.888	46.737	5789.219
7	107.081	28.679	3070.612
8	52.774	10.742	566.898
9	61.978	27.209	1717.190
10	115.587	84.815	9803.511
11	78.207	32.653	2553.693
12	115.587	59.368	6884.131
13	108.964	34.469	3755.880
14	46.945	20.851	978.871
15	38.418	10.175	390.903
16	45.008	17.046	767.206
積算積 m ²			52903.046
底積 m ²			28951.523

EL194.0



EL194.0			
記号	底辺	高さ	積算積 m ²
1	47.933	11.943	573.822
2	65.090	22.220	1446.300
3	88.200	28.985	2554.713
4	138.696	20.436	2834.391
5	176.896	66.089	11704.672
6	128.065	47.622	6098.711
7	111.294	28.489	3168.429
8	55.084	11.683	643.663
9	67.082	30.882	2070.583
10	120.722	89.129	10759.831
11	83.381	31.632	2638.529
12	120.722	56.748	7062.176
13	113.030	36.976	4174.876
14	57.570	27.013	1557.223
15	41.843	12.052	504.282
16	49.945	18.316	914.793
積算積 m ²			58602.024
底積 m ²			28201.012

工事名	豊洲埋立整備センター増設工事
図面名	Ⅲ-2-2埋立計画図 第16層
縮尺	S=1/1000
図面番号	全 案の内第 33 号
作成日	平成28年 月
審査	担当
事業主	新井総合建設株式会社

第17層

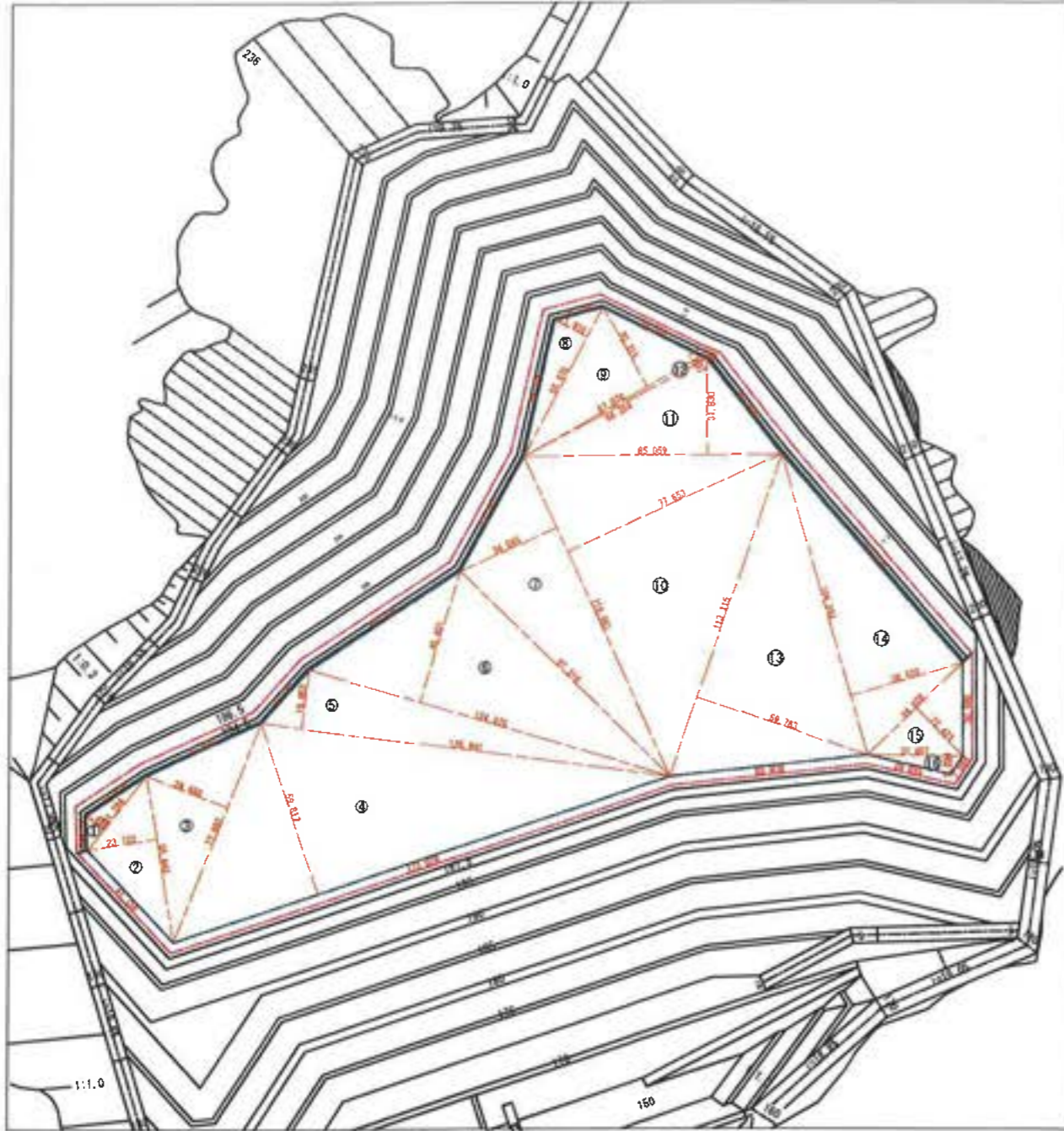
標高 194.5~196.5

Ⅲ-2-2埋立計画図 第17層

S=1:1000

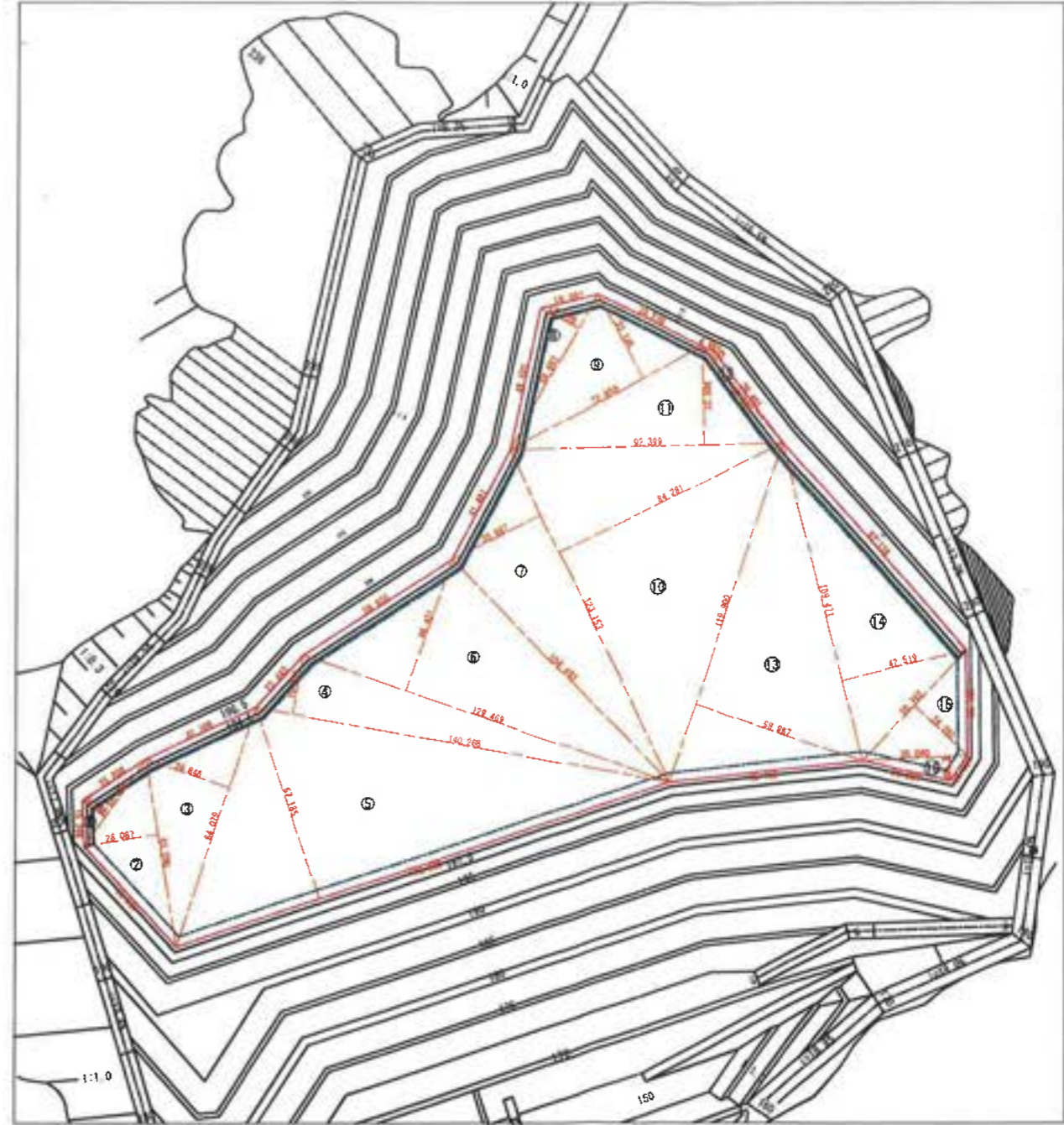


EL194.5



区号	底辺	高さ	積面積 m ²
1	31.284	7.498	234.567
2	55.843	23.122	1291.202
3	77.992	28.660	2235.251
4	172.076	59.817	10293.070
5	135.801	19.852	2670.728
6	124.075	45.401	5633.129
7	116.981	24.985	4042.757
8	56.676	11.816	663.435
9	67.078	30.315	2033.470
10	116.981	77.653	9082.373
11	85.059	31.830	2707.428
12	68.354	1.637	111.895
13	113.115	59.783	6762.354
14	104.084	38.920	4050.949
15	44.028	22.423	987.240
16	31.857	5.994	190.951
積面積 m ²			52990.797
面積 m ²			26495.399

EL196.5



区号	底辺	高さ	積面積 m ²
1	35.596	9.248	329.150
2	63.290	25.087	1587.756
3	84.679	29.846	2509.422
4	140.248	59.931	2795.682
5	123.882	67.186	11688.828
6	125.469	46.421	6010.080
7	123.163	33.667	4146.192
8	58.687	13.720	819.043
9	72.859	32.146	2342.125
10	123.153	84.291	10379.458
11	92.399	32.988	3048.058
12	42.906	2.128	91.304
13	119.900	58.987	7072.541
14	108.471	42.519	4654.587
15	50.762	24.292	1233.111
16	35.080	8.164	286.463
積面積 m ²			58873.840
面積 m ²			28486.925

工事名	君津環境整備センター増設工事
図面名	Ⅲ-2-2埋立計画図 第17層
縮尺	S=1/1000
図面番号	全業の内第 34 号
作成日	平成 28 年 月
製表	
製表者	近藤 浩
事業主	新井総合建設株式会社

第18層

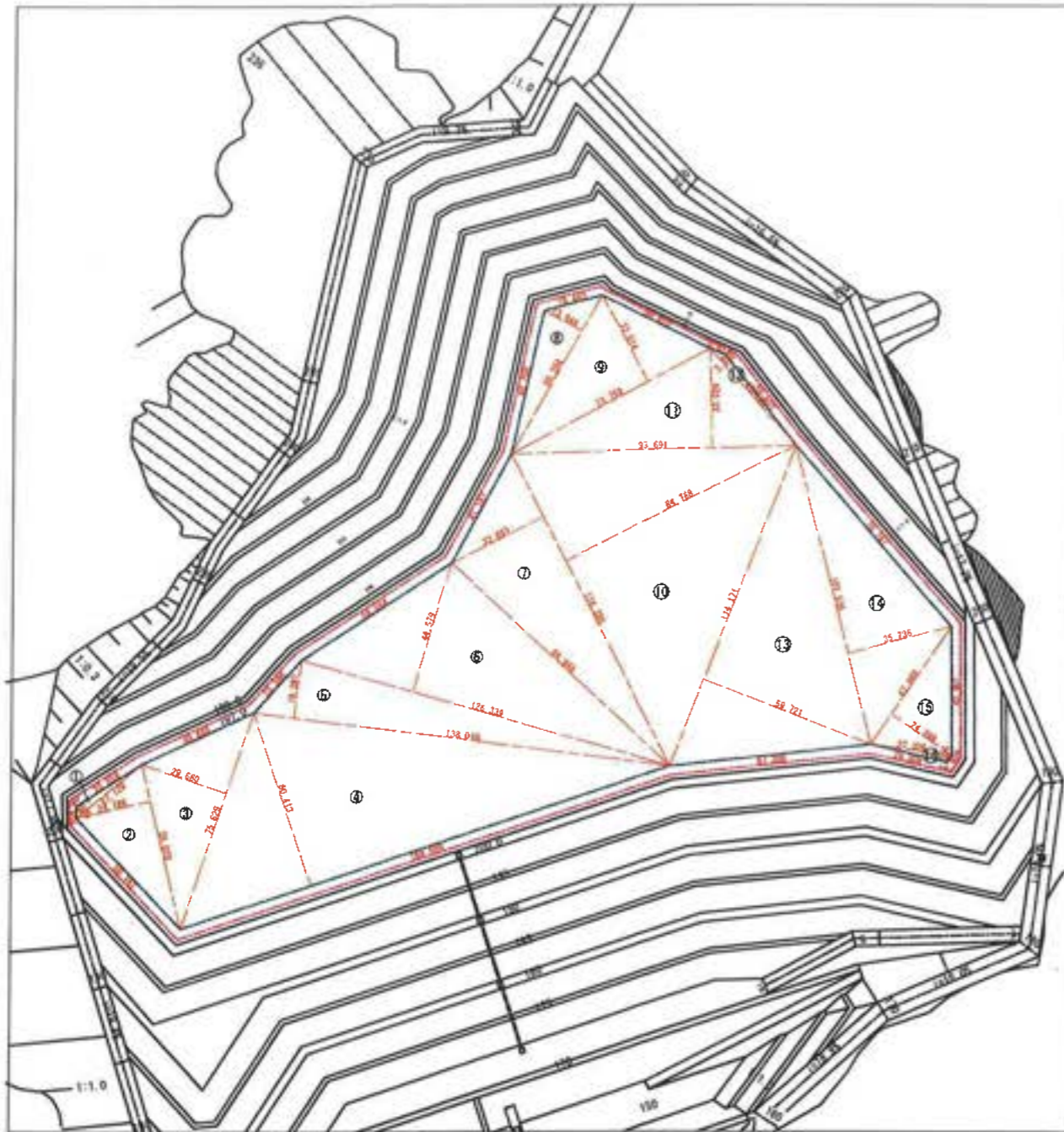
標高 197.0~199.0

Ⅲ-2-2埋立計画図 第18層

S=1:1000

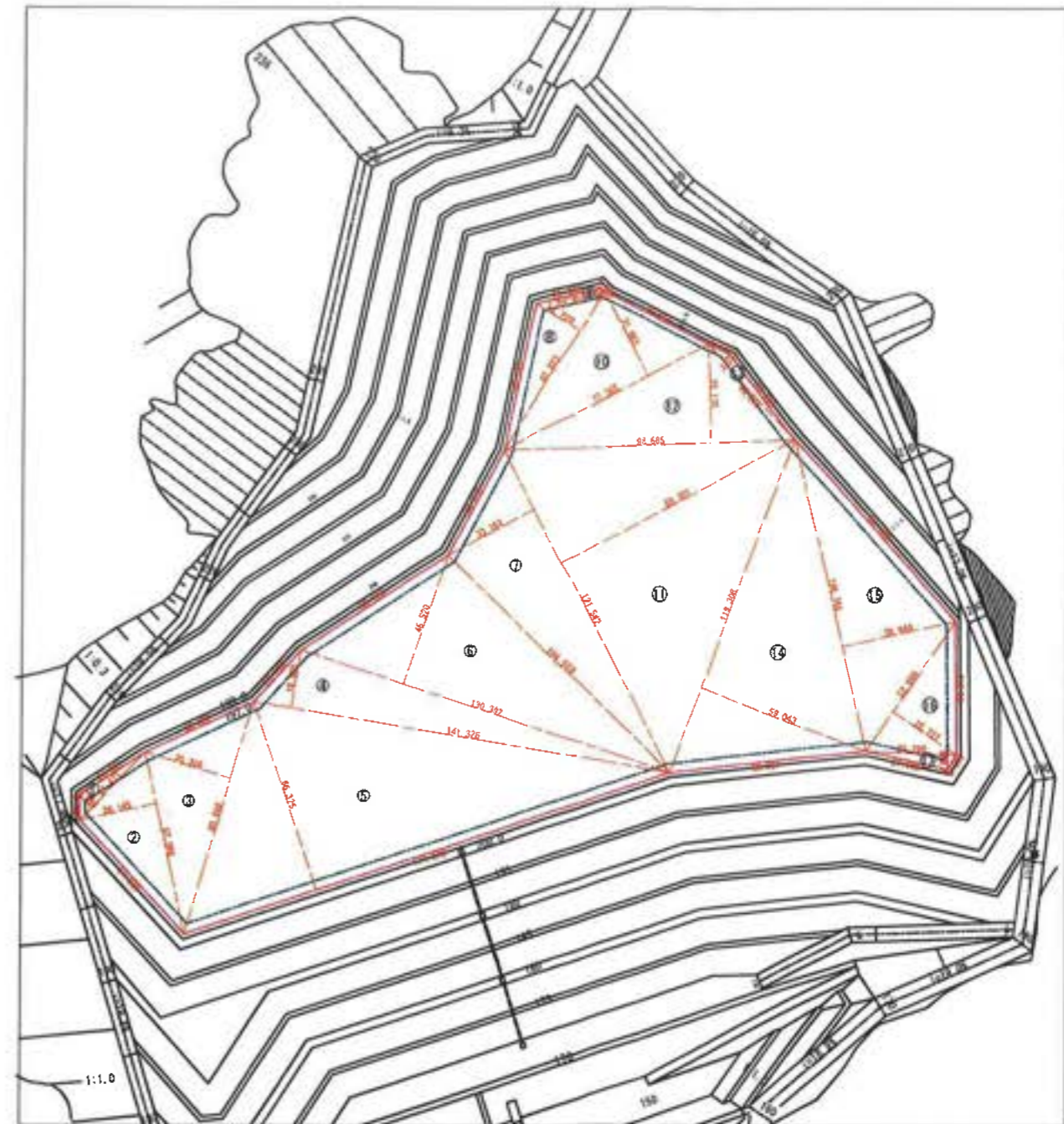


EL197.0



記号	底辺	高さ	積面積 m ²
1	27.720	3.009	83.434
2	56.039	24.706	1388.983
3	75.629	29.660	2243.165
4	109.666	80.413	10250.032
5	128.084	19.207	2663.226
6	128.339	44.579	5632.066
7	116.386	33.893	3944.671
8	60.294	13.944	840.600
9	71.759	32.514	2388.200
10	116.386	84.768	9865.808
11	93.691	23.028	3094.238
12	43.130	2.366	102.046
13	114.171	59.721	6818.408
14	102.536	35.736	3684.226
15	47.469	24.398	1159.148
16	27.324	2.356	64.375
積面積 m ²			54211.617
面積 m ²			27105.809

EL199.0



記号	底辺	高さ	積面積 m ²
1	31.471	5.994	188.637
2	62.098	26.145	1623.552
3	80.988	30.309	2454.655
4	141.326	19.555	2763.630
6	171.272	66.325	11358.615
6	130.392	45.520	5935.444
7	121.542	33.164	4030.819
8	62.823	16.720	1050.401
9	22.818	1.584	36.144
10	77.365	31.963	2472.817
11	121.542	89.301	10853.822
12	99.865	33.171	3279.846
13	64.048	3.243	142.841
14	119.308	59.043	7044.302
16	108.768	38.644	4125.943
16	52.699	25.727	1355.787
17	30.299	4.836	146.526
積面積 m ²			58864.781
面積 m ²			29432.395

工事名	岩津環境整備センター増設工事
図面名	Ⅲ-2-2埋立計画図 第18層
縮尺	S=1/1000
図面番号	全業の内第 35 号
作成日	平成28年 月
書 名	
事業主	新井総合建設株式会社

第19層

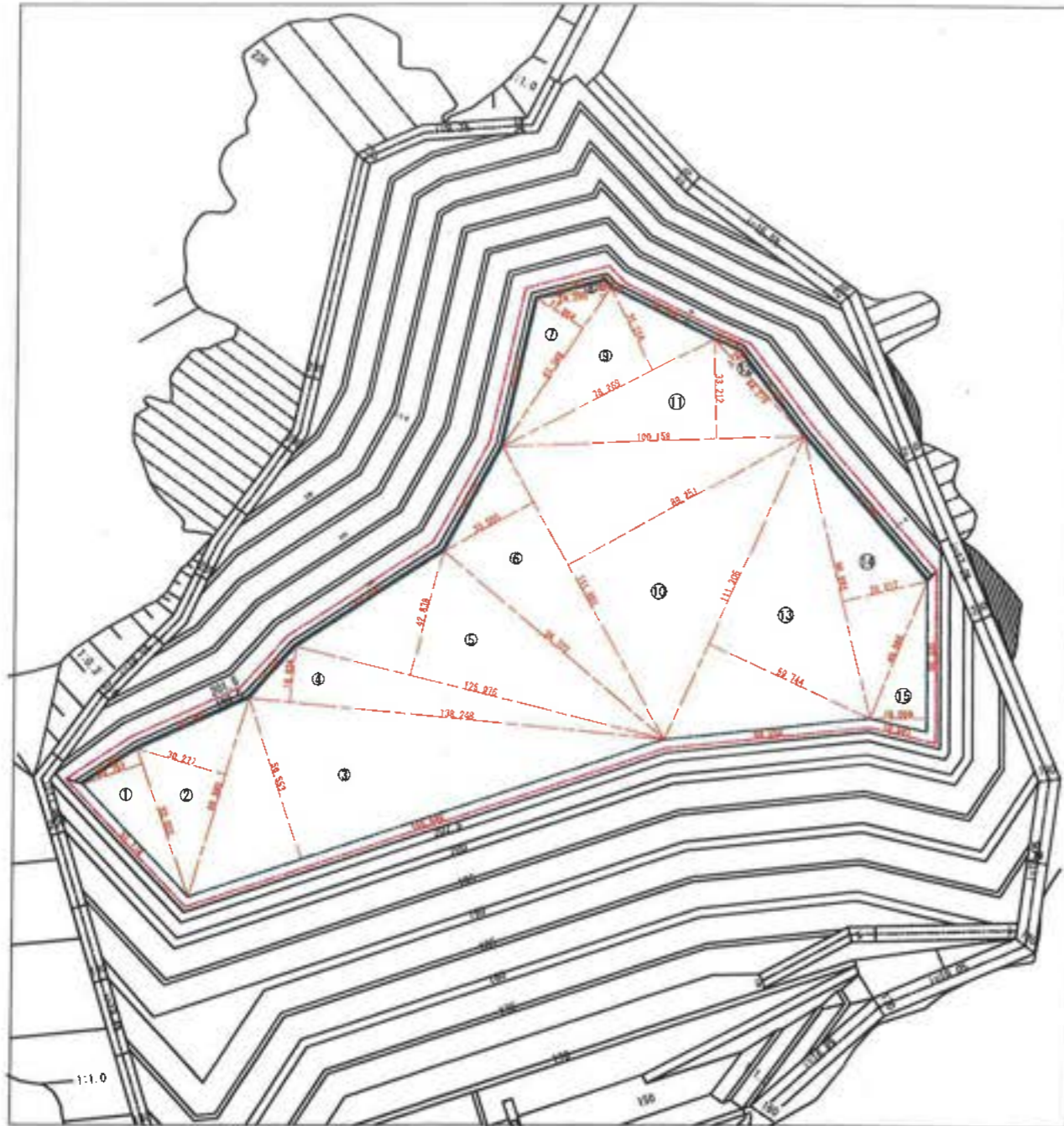
標高 199.5~201.5

Ⅲ-2-2埋立計画図 第19層

S=1:1000

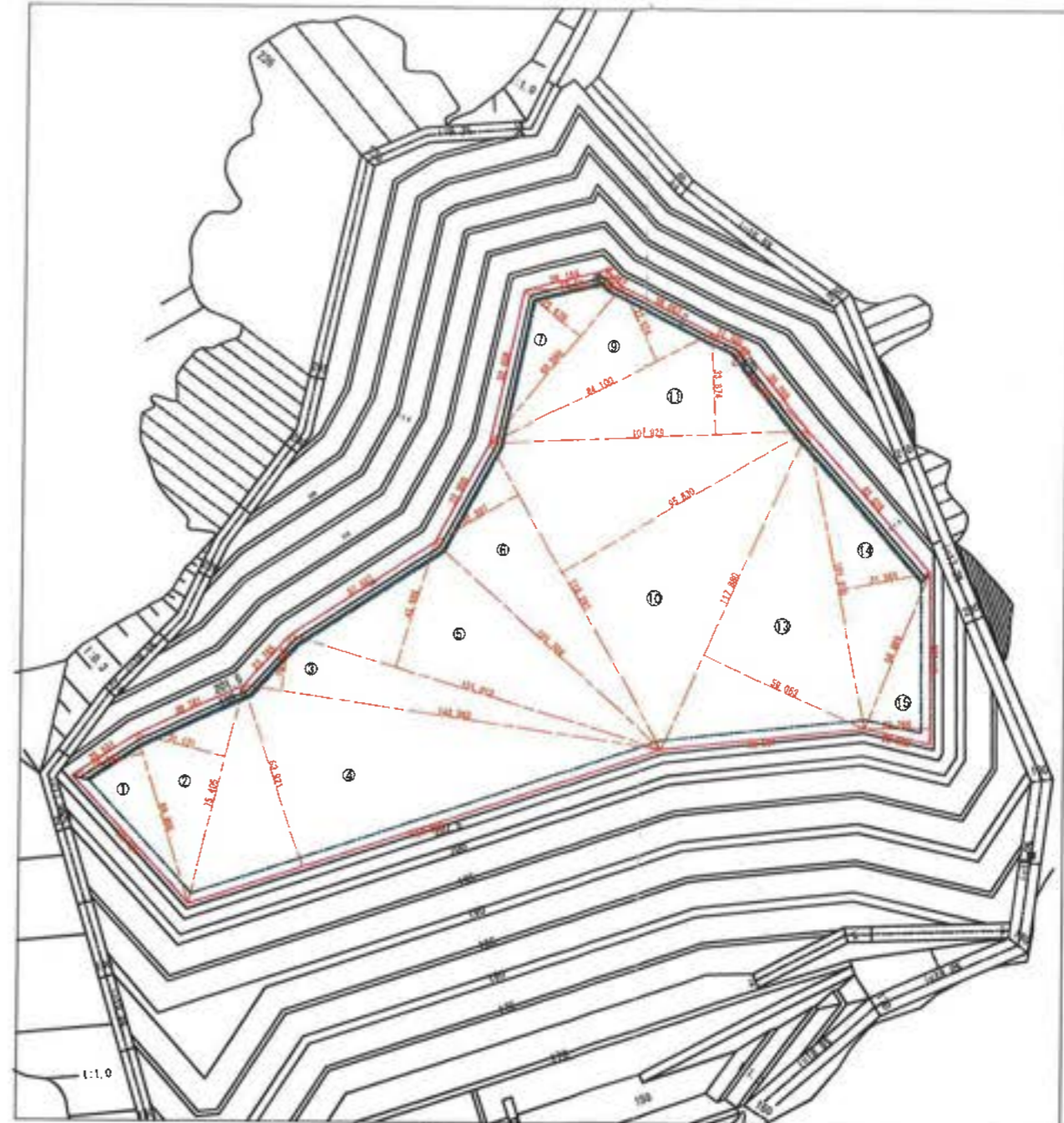


EL199.5



EL199.5			
點号	底辺	高さ	積面積 m ²
1	52,022	22,752	1079,561
2	88,880	32,277	2088,507
3	185,648	56,552	9367,948
4	138,248	18,624	2575,113
5	125,976	42,838	5398,560
6	111,961	33,555	3758,851
7	63,568	17,964	1141,928
8	24,295	2,411	58,575
9	78,269	21,214	2443,089
10	111,961	89,251	9982,621
11	100,158	33,212	3326,481
12	44,279	3,445	152,541
13	111,328	59,744	6649,888
14	96,893	29,217	2830,923
15	50,330	19,089	959,743
積面積 m ²			51821,325
面積 m ²			28910,663

EL201.5



EL201.5			
點号	底辺	高さ	積面積 m ²
1	59,455	24,683	1455,150
2	75,405	31,121	2346,679
3	142,263	18,847	2694,746
4	167,095	63,921	10680,878
6	131,013	43,899	5764,441
6	118,297	32,387	3831,285
7	68,888	22,978	1651,659
8	22,581	5,885	191,738
9	84,100	27,874	2352,613
10	118,297	95,820	11326,402
11	107,929	33,814	3655,987
12	45,886	4,285	195,622
13	117,810	59,063	6882,348
14	101,875	31,563	3215,481
16	57,523	22,28	1280,750
積面積 m ²			57628,778
面積 m ²			28813,380

工事名	志津環境整備センター増設工事
図面名	Ⅲ-2-2埋立計画図 第19層
縮尺	S=1/1000
図面番号	全 案の内第 36 号
作成日	平成 2 0 年 月
審 査	
専業主	新井総合建設株式会社

第20層

標高 202.0~204.0

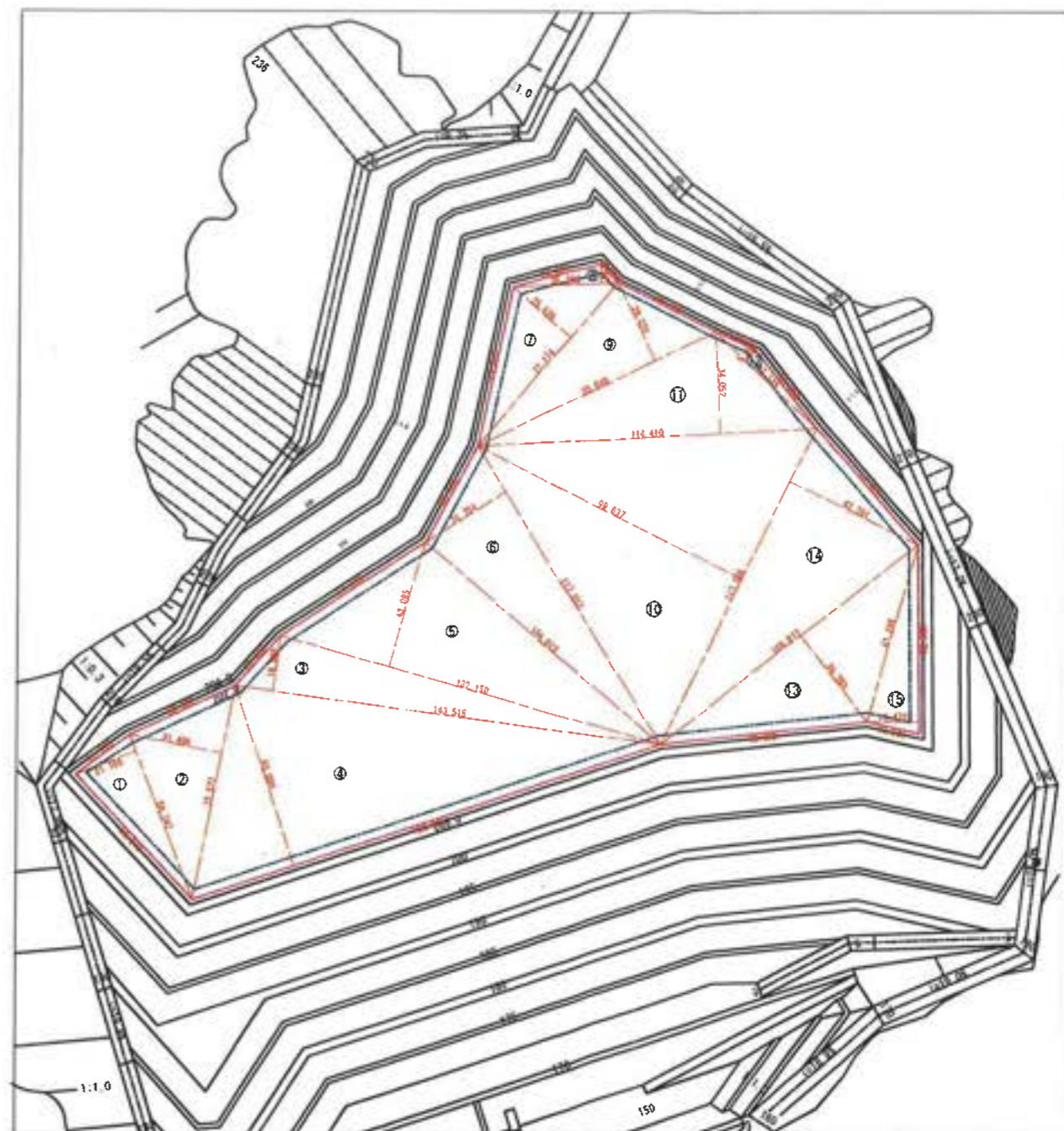
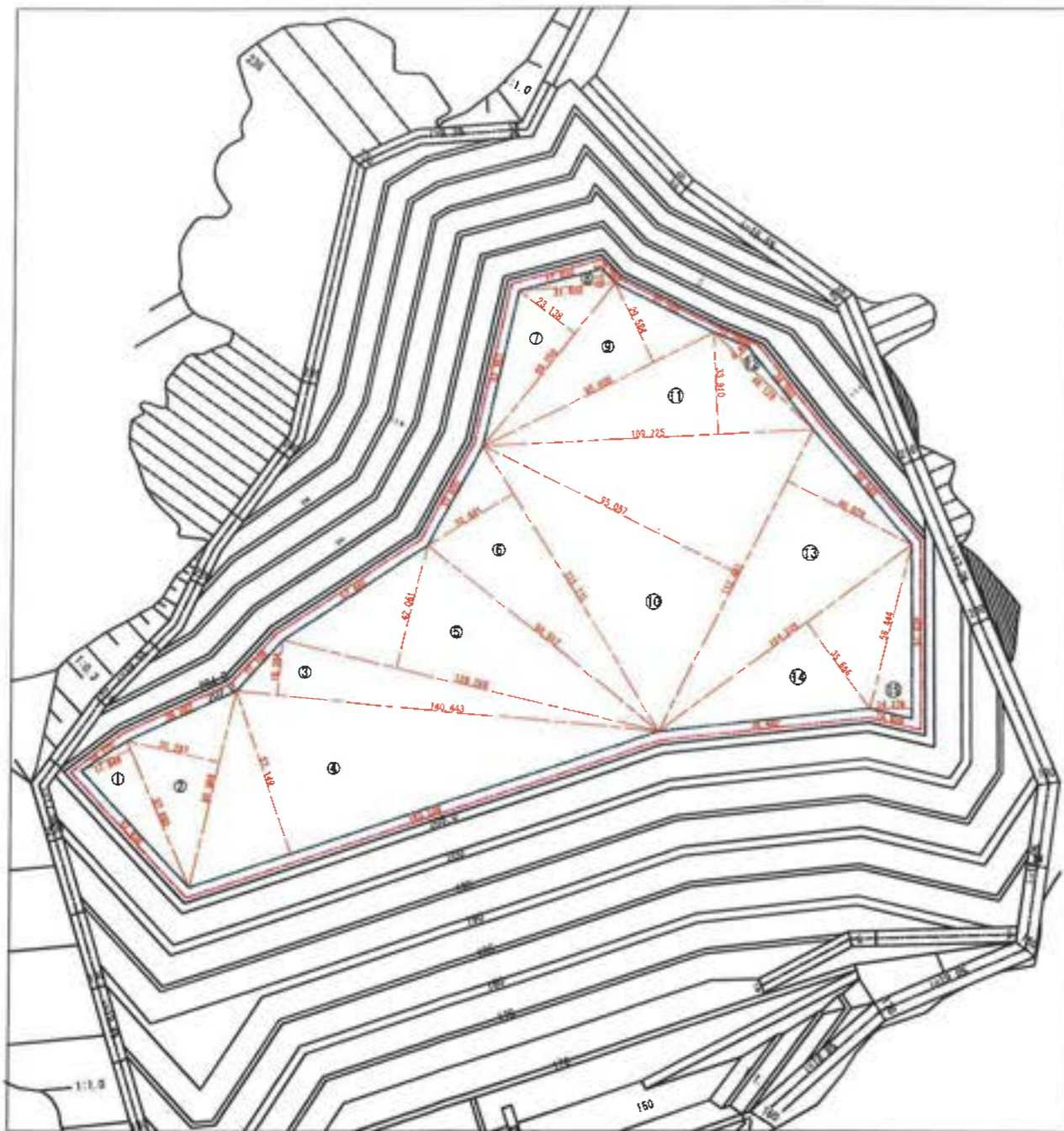
Ⅲ-2-2埋立計画図 第20層

S=1:1000



EL202.0

EL204.0



EL202.0

記号	底辺	高さ	積面積 m ²
1	52.880	17.849	943.855
2	86.988	31.297	2096.523
3	140.443	18.284	2557.880
4	163.236	57.149	9328.888
5	128.288	42.051	5395.837
6	111.771	32.641	3648.317
7	89.159	23.136	1800.201
8	31.802	5.111	161.518
9	85.008	29.584	2514.877
10	112.491	35.987	10696.432
11	109.225	33.910	3703.820
12	46.129	4.449	205.228
13	112.491	46.220	5278.078
14	104.539	35.655	3728.488
15	57.938	14.276	827.137
積面積 m ²			52697.059
底積 m ²			26348.530

EL204.0

記号	底辺	高さ	積面積 m ²
1	58.747	21.155	1242.793
2	72.577	31.486	2285.885
3	143.515	18.588	2664.287
4	184.845	63.080	10395.126
5	132.150	43.085	5693.883
6	117.012	31.254	3715.599
7	72.114	25.835	1850.253
8	25.286	6.477	228.547
9	88.648	29.020	2572.558
10	117.588	39.837	11715.916
11	114.480	34.062	3895.889
12	47.116	5.042	237.606
13	106.877	36.282	3850.384
14	117.588	47.281	5616.025
15	62.833	17.472	1097.818
積面積 m ²			57162.876
底積 m ²			22581.438

工事名	新潟環境整備センター増設工事
図面名	Ⅲ-2-2埋立計画図 第20層
縮尺	S=1/1000
図面番号	全 案の内第 37 号
作成日	平成28年 月
審査	
審査者	
専業主	新井総合建設株式会社

第21層

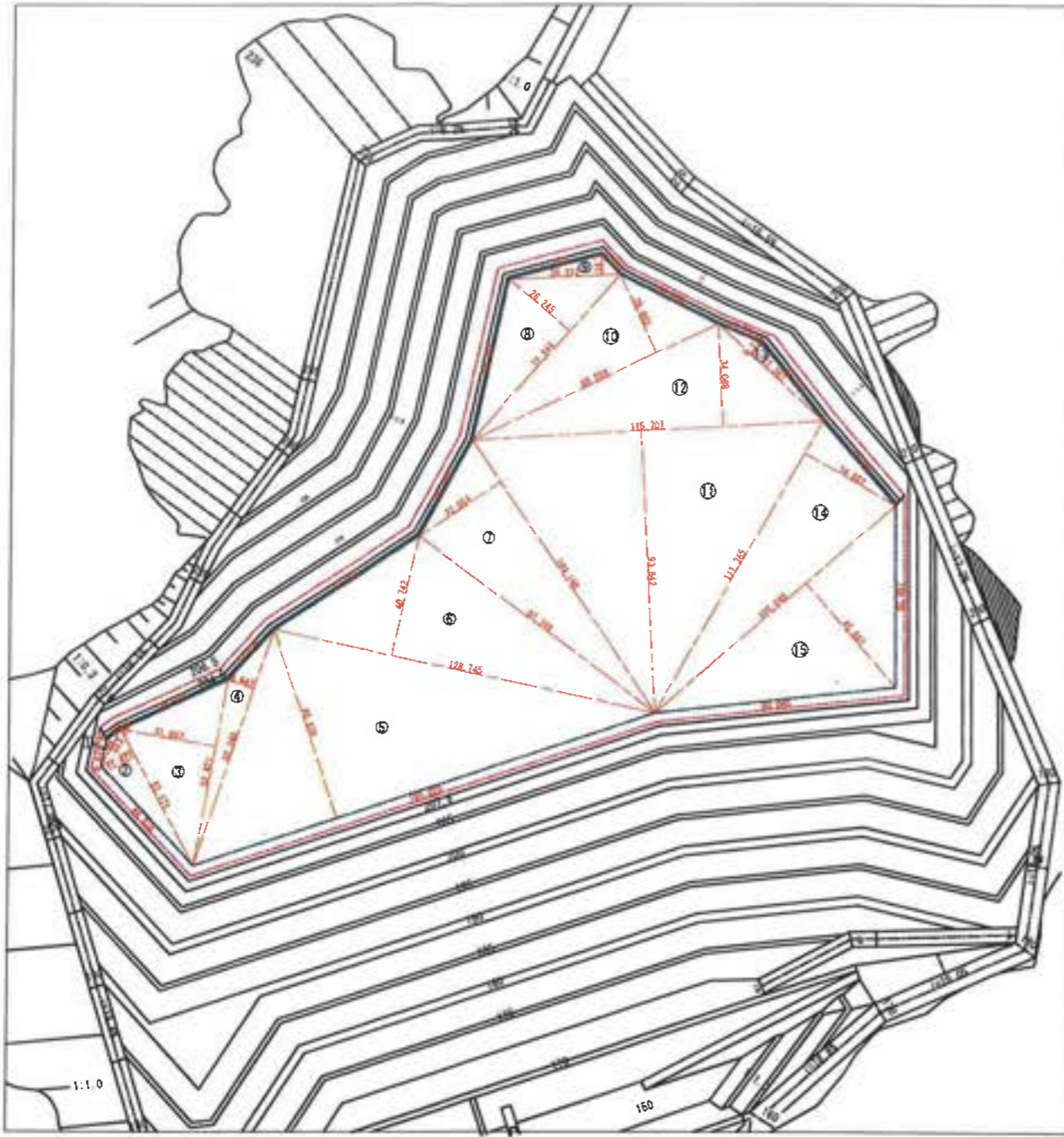
標高 204.5~206.5

Ⅲ-2-2埋立計画図 第21層

S=1:1000

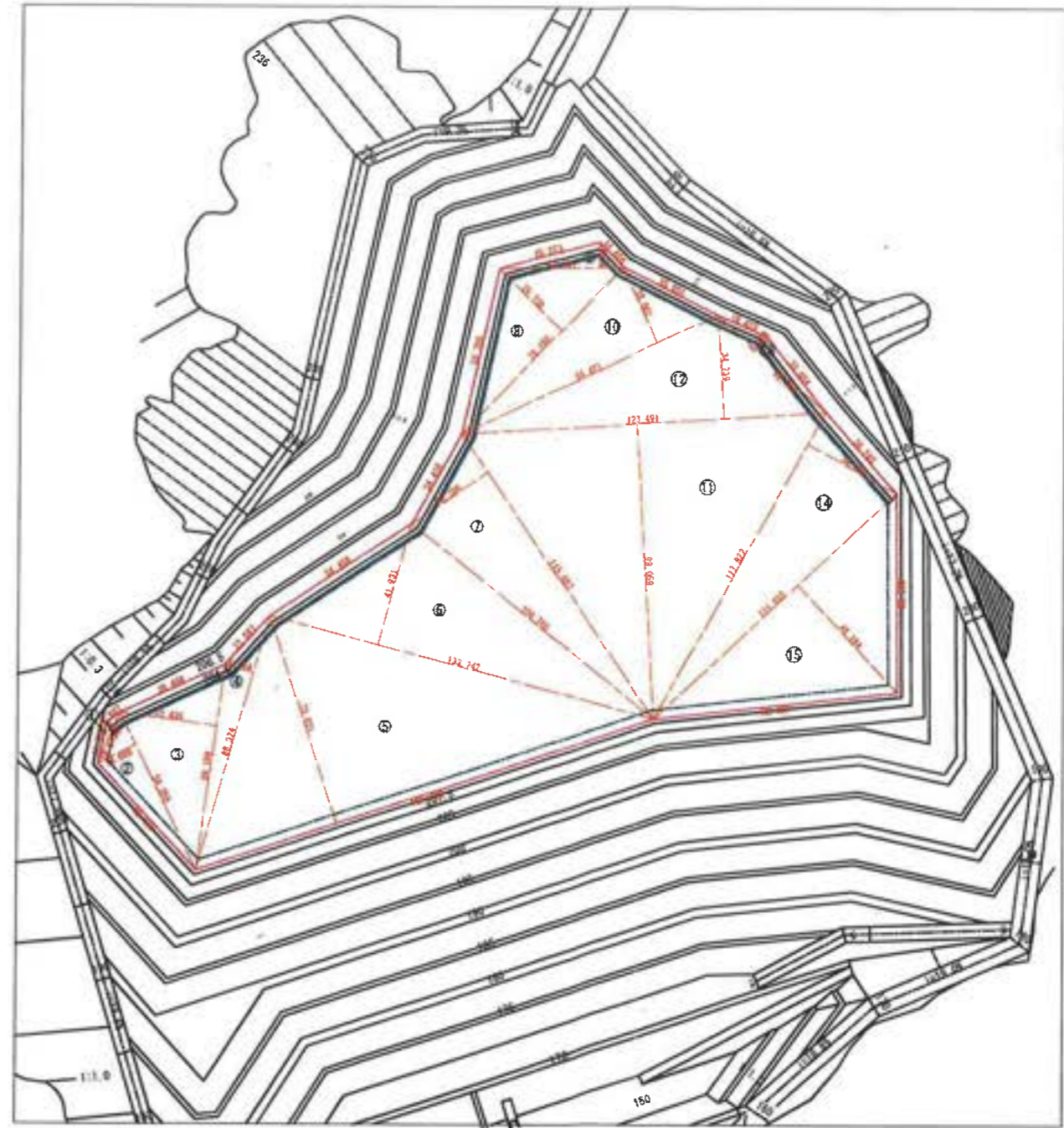


EL204.5



区号	座標	高さ	積面積 m ²
1	13,785	2,453	33,815
2	51,171	11,421	584,424
3	62,421	31,947	1987,922
4	82,340	8,947	728,698
5	160,025	65,870	10540,847
6	128,745	40,742	5245,379
7	108,148	32,054	3468,630
8	72,944	26,245	1914,415
9	36,212	6,811	246,640
10	89,559	28,983	2586,733
11	115,707	93,942	10858,178
12	115,707	34,088	3944,220
13	47,367	5,176	245,172
14	111,265	34,892	3885,748
15	105,048	45,842	4815,810
積面積 m ²			51124,377
面積 m ²			26542,189

EL206.5



区号	座標	高さ	積面積 m ²
1	18,615	2,785	51,564
2	58,369	14,058	820,994
3	69,189	32,435	2244,410
4	88,324	8,754	861,512
5	161,632	73,071	11810,612
6	123,742	41,931	5607,928
7	115,857	30,700	3550,670
8	78,190	29,738	2325,214
9	42,021	8,581	361,289
10	95,421	28,081	2676,517
11	123,491	99,059	12232,895
12	123,491	34,759	4288,954
13	49,044	5,738	281,414
14	117,822	34,143	4022,797
15	111,052	48,184	5461,982
積面積 m ²			56602,800
面積 m ²			28201,400

工事名	着床環境整備センター埋設工事
図面名	Ⅲ-2-2埋立計画図 第21層
縮尺	S=1/1000
図面番号	全 業の内第 30 号
作成日	平成28年 月
審査	
審査主	新井総合建設株式会社

第22層

標高 207.0~209.0

Ⅲ-2-2埋立計画図 第22層

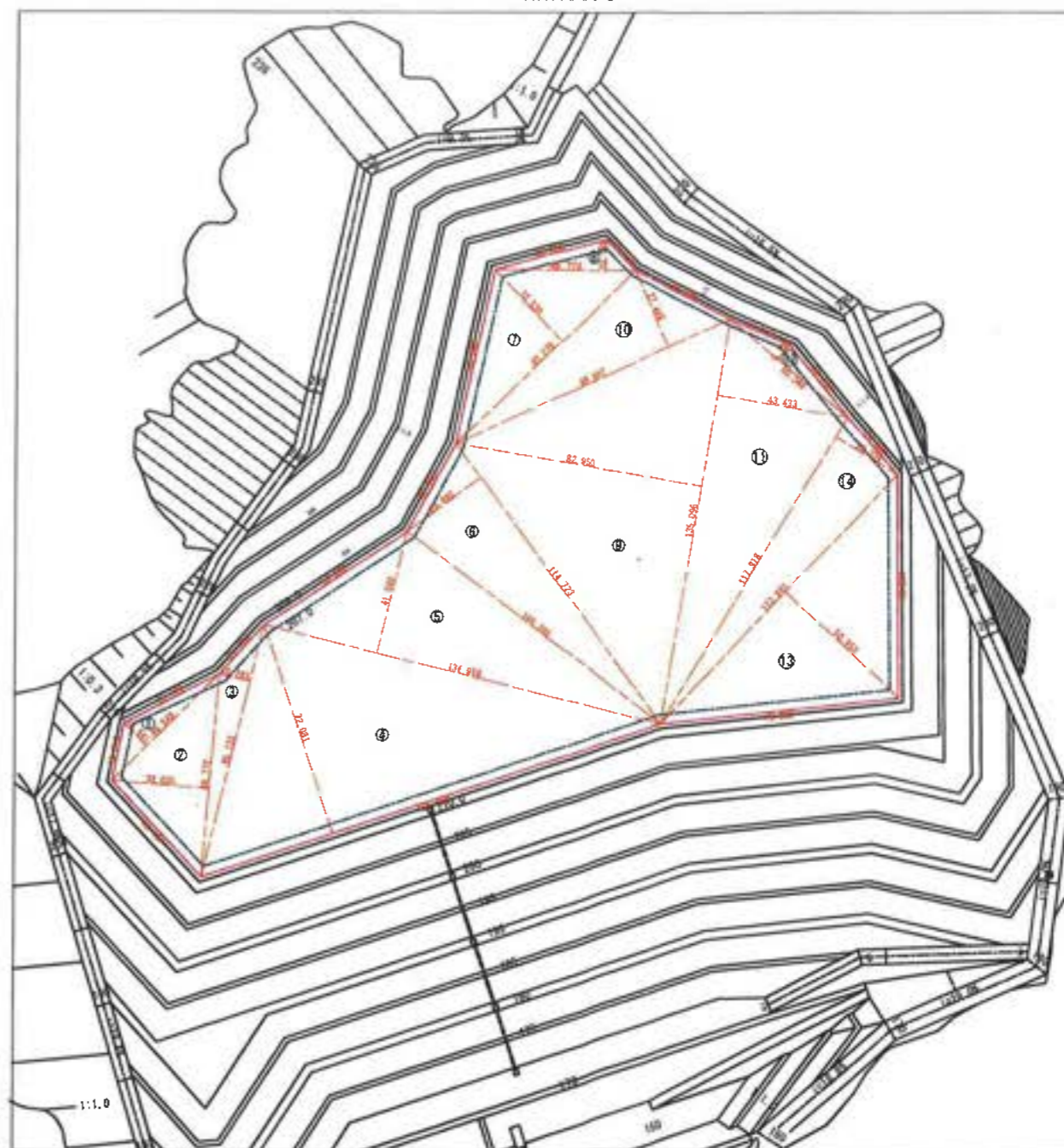
S=1:1000



EL207.0



EL209.0



EL207.0

記号	底辺	高さ	積面積 m ²
1	45.104	10.350	472.176
2	60.815	30.052	1835.818
3	79.823	9.829	784.679
4	157.615	66.271	10446.304
5	121.087	40.005	5244.135
6	109.350	30.889	3377.712
7	78.998	30.306	2394.113
8	43.034	8.904	383.175
9	120.415	79.130	10319.739
10	96.335	27.952	2692.766
11	120.415	43.152	5497.252
12	46.302	5.840	287.924
13	108.489	48.854	5200.339
14	112.000	22.817	2576.321
積面積 m ²			51512.244
面積 m ²			25806.622

EL209.0

記号	底辺	高さ	積面積 m ²
1	49.549	10.561	523.287
2	66.772	32.031	2138.774
3	85.123	10.253	875.320
4	159.318	72.081	11488.126
5	134.959	41.049	5539.932
6	114.773	29.892	3419.300
7	82.279	32.530	2676.536
8	46.773	10.178	476.056
9	126.096	82.950	11776.213
10	99.897	27.445	2744.418
11	135.096	43.433	5877.625
12	50.349	6.194	311.862
13	112.941	50.953	5754.683
14	117.918	23.729	2797.222
積面積 m ²			58829.854
面積 m ²			27914.927

工事名	岩津環境整備センター増設工事
図面名	Ⅲ-2-2埋立計画図 第22層
縮尺	S=1/1000
図面番号	全 葉の内第 39 号
作成日	平成28年 月
審査	
専業主	新井総合建設株式会社

第23層

標高 209.5~211.5

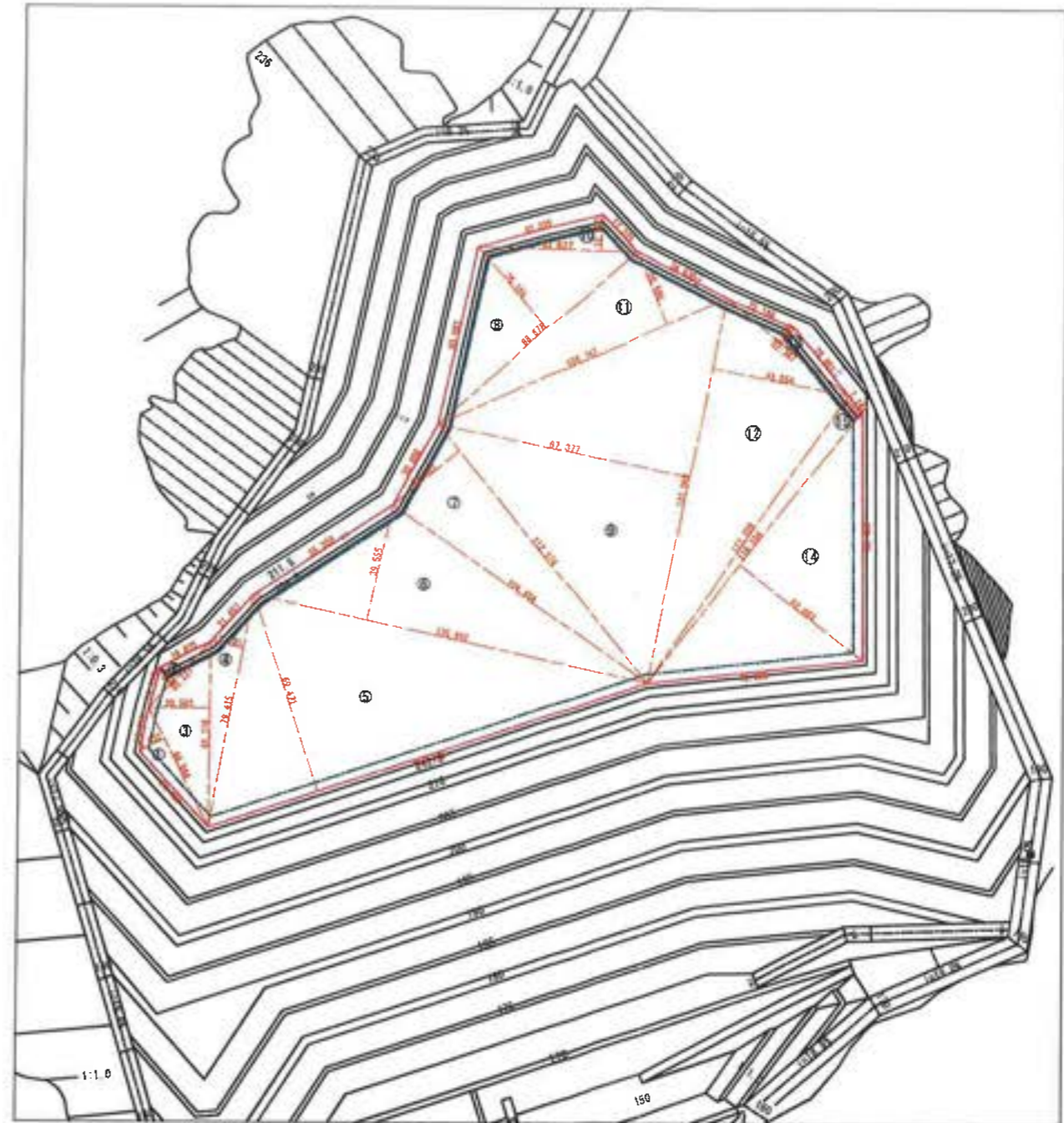
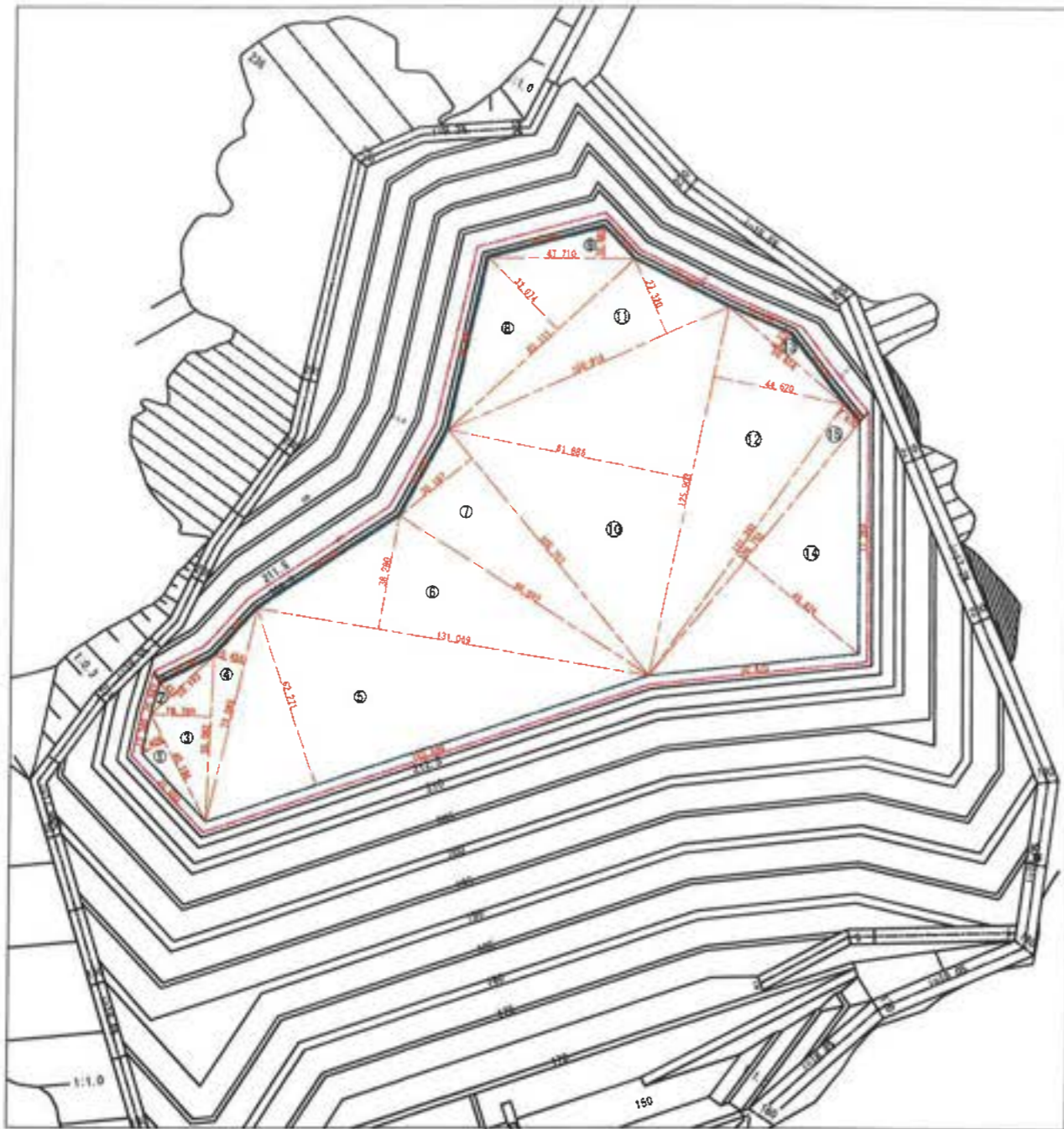
Ⅲ-2-2埋立計画図 第23層

S=1:1000



EL209.5

EL211.5



記号	底辺	高さ	積面積 m ²
1	40.196	8.408	337.988
2	28.193	5.413	152.600
3	55.082	19.780	1089.522
4	73.089	10.456	764.219
5	153.598	82.271	9564.701
6	131.069	38.280	5017.321
7	105.757	30.187	3183.544
8	83.111	33.074	2748.813
9	47.770	10.483	500.621
10	125.903	81.888	10308.693
11	100.914	27.320	2756.970
12	125.903	44.620	5617.782
13	50.614	6.270	317.350
14	109.755	49.424	5424.531
15	111.341	7.670	853.985
積面積 m ²			48649.638
面積 m ²			24324.820

記号	底辺	高さ	積面積 m ²
1	44.944	9.432	422.969
2	30.327	6.350	192.576
3	62.116	20.682	1278.472
4	79.415	11.181	887.939
5	155.205	69.471	10782.247
6	135.837	39.595	5373.033
7	112.374	28.651	3220.751
8	88.671	28.196	2480.902
9	132.068	87.377	11539.706
10	53.637	12.200	654.371
11	106.797	26.586	2829.305
12	132.068	46.554	6148.294
13	52.347	5.604	293.700
14	114.194	62.092	7092.778
15	117.728	6.925	815.266
積面積 m ²			53762.309
面積 m ²			28881.155

工事名	豊津環境整備センター増設工事
図面名	Ⅲ-2-2埋立計画図 第23層
縮尺	S=1/1000
図面番号	企業の内第 40 号
作成日	平成28年 月
書 画	
専業主	新井総合建設株式会社